



BEZ BARIÉR

PODROBNÉ INFO K VÝLETU NA [WWW.CESKY-RAJ.INFO](http://WWW.CESKY-RAJ.INFO)


# LOMNICKEM KOLEM VRCHU TÁBOR

**Tábor** – **4365** odbočka vlevo na lesní cestu (1 km) – **4365**  
**Alainova věž** (2,2 km) – **4365** **Pod Alainovou věží**, rozcestí  
(2,9 km) – **Jezírko pod Tábořem**, pramen Cidliny (3,6 km) –  
 (500 m) – neznačená lesní cesta, pak silnice **Košov**  
(4,7 km) –  **Tábor** (7 km)



Alainova věž

Na začátku výletu se nenachází žádné vyhrazené parkoviště, ale bez problému lze najít místo vhodné k parkování. Po cyklotrase č. 4365 se vydejte po zpevněné lesní cestě s občasným výskytem kamenů. Cesta pozvolně klesá a dovede vás až k Alainově věži. Od věže pokračujte

 7 km náročná, vyžaduje doprovod náročná, vyžaduje doprovod ANO ANO

TRASU DOPORUČUJEME ABSOLVOVAT ZA SUCHA!

po kamenité cestě na rozcestí, na kterém se dáte dále po žluté značce směrem na Košov. Po 500 m se dostanete na rozcestí pod Alainovou věží (pozor žlábek), držte se žluté značky a odbočte vpravo na lesní cestu. Cesta je často po deštích bahnitá s vyjetými kolejkami (kritické místo). Nejprve na vás čeká mírný kopec, po němž následuje mírné klesání k jezírku pod Tábořem a k pramenům Cidliny. Od jezírka vystoupejte mírným kopcem, kde narazíte na 100 m úsek s velkými kameny (kritické místo). 500 m za jezírkem odbočte doleva na neznačenou lesní cestu, po níž dojdete k silnici u vesnice Košov. Na silnici je prudší kamenitý nájezd (kritické místo). Silnice vás povede kolem hospody Na Košově, za níž odbočte doprava na červenou turistickou značku, která vede po zpevněné cestě do prudšího kopce až k Alainovu kříži. Odtud vás čeká další stoupání do mírného kopce po červené značce až na Tábor.

## ZAJÍMAVOSTI NA TRASE A V JEJÍM OKOLÍ

### Vrch a rozhledna Tábor

Na vrcholu Tábor (678 m n. m.) stojí barokní kostel Proměnění Páně, ke kterému vede křížová cesta, a nově zrekonstruovaná turistická chata s rozhlednou. Tábor je významným poutním místem.

### Alainova věž

Věž v novogotickém stylu, vybudovaná v roce 1862, byla pojmenována po Alainovi, knížeti z rodu Rohanů.

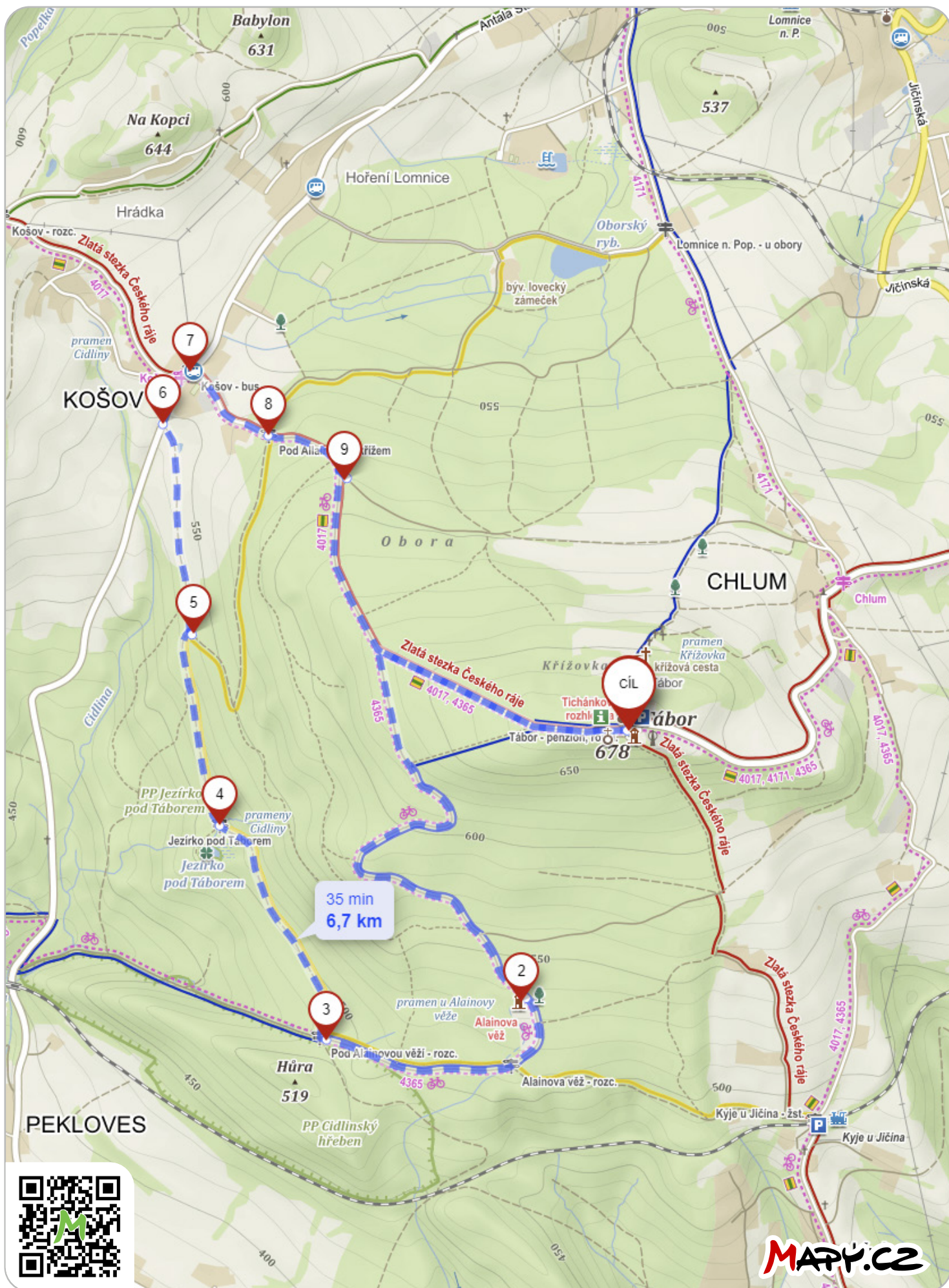
### Jezírko pod Tábořem

Rašelinové jezírko umělého původu.

### Alainův kříž

Kříž nechal postavit v roce 1849 kníže Kamil Rohan na památku svého bratra Alaina. Ten nešťastně zahynul během koňského dostihu, jehož se zúčastnil na Kamilovo naléhání.





Český ráj

BEZ BARIÉR



12. LOMNICKEM KOLEM VRCHU TÁBOR