



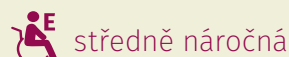
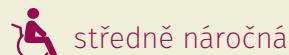
KOZÁKOVSKÝ OKRUH

Parkoviště u BUS Bačov – **4006** Chata Kozákov (2,5 km) – **4006** (3,5 km) – odbočka vpravo neznačená silnice Vrchy (4 km) – křižovatka Komárov (5 km) – **4006** Bačov (6,5 km)



Riegrova chata na Kozákově

Vyrazte z parkoviště v Bačově u autobusové zastávky, jehož povrch tvoří hrubý asfalt. Po červené cyklotrase, která vede po asfaltové silnici (rovinka až střední stoupání) přes obec Komárov, dojdete k turistické chatě a rozhledně Kozákov. Na Kozákov je možné dojet i autem. Ačkoliv je rozhledna pro osoby s hendikepem nedostupná, výhledy jsou krásné i z luk v okolí turistické chaty.



PARAPLEGIK ZVLÁDNE BEZ DOPROVODU.

Z Kozákova se vydejte asfaltovou silnicí vpravo po červené cyklotrase. Cesta klesá prvních 100m mírně, pak již prudce se serpentínami (kritické místo).

Zhruba po 1,5km dlouhém klesání se dostanete na křižovatku, kde odbočíte vpravo na asfaltovou cestu. Cesta vede po rovině lesem a prochází pod kozákovskou sjezdovkou. Za osadou Vrchy dorazíte na křižovatku, odkud se dejte vlevo a napojte se na silnici, po které jste předtím stoupali na Kozákov. Silnice vás přivede zpět na parkoviště.



Kiosek na Kozákově

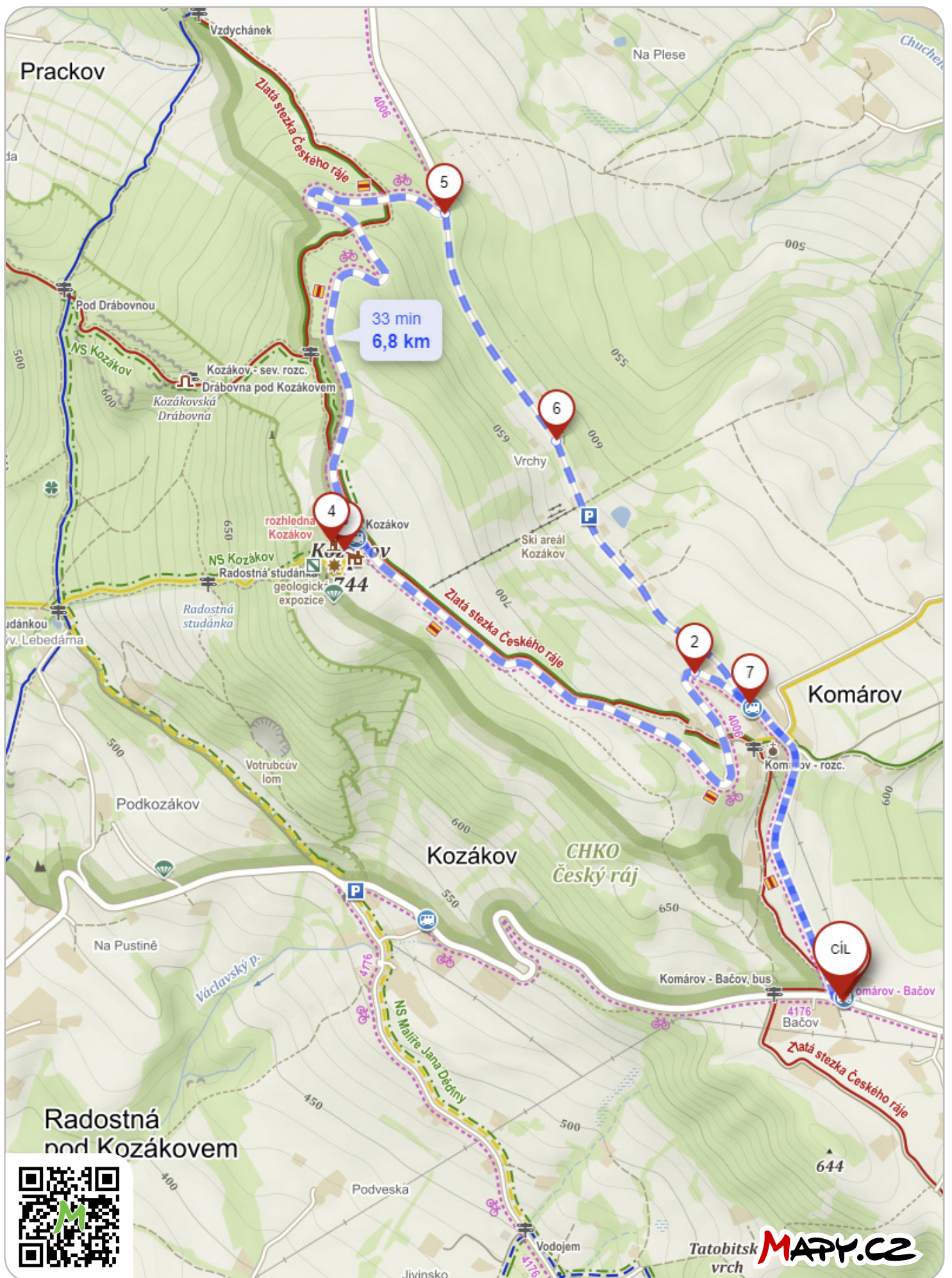
ZAJÍMAVOSTI NA TRASE A V JEJÍM OKOLÍ

Kozákov

Kozákov je se svými 744 m n. m. nejvyšší horou Českého ráje. Je národní přírodní památkou a významnou geologickou a geomorfologickou lokalitou. Je také nejmladší sopkou Českého ráje – činná byla před 5 miliony lety. Na svazích Kozákova se nachází 26 jeskyní pseudokrasového původu. Kozákov je opředen pověstmi o drahých kamenech, které se tu odpradávná nacházejí.

Chata a rozhledna na Kozákově

Riegrova turistická chata na vrcholu Kozákova byla postavena v roce 1928. Architektem stavby byl Jan Václavík za odborné spolupráce předního českého architekta Otakara Novotného. Kovová věž v sousedství chaty byla postavena roku 1995. Její ochoz ve výšce 24 metrů slouží jako rozhledna.



Český ráj

BEZ BARIÉR



4. KOZÁKOVSKÝ OKRUH

Tatobitský vrch **MAPY.CZ**